

STAROSTA GLIWICKI
ul. Zygmunta Starego 17
44-100 GLIWICE

Miejsce i data: Gliwice, 26 kwiecień 2013

RĘBISZ JANUSZ
44-120 Pyskowice
ul. Jana III Sobieskiego 29

Zamówienie nr **3981/2013**
Data wpływu: **15.04.2013**

OPINIA nr 268/2013

dotycząca koordynacji (uzgodnienia) projektowanych sieci uzbrojenia terenu

Na podstawie art. 28 ust.1 ustawy z dnia 17 maja 1989 r. - Prawo geodezyjne i kartograficzne (Dz. U. z 2000 r. Nr 100, poz. 1086 i Nr 120, poz. 1268), § 11 ust 1 rozporządzenia Ministra Rozwoju Regionalnego i Budownictwa z dnia 2 kwietnia 2001 r. w sprawie geodezyjnej ewidencji sieci uzbrojenia terenu oraz zespołów uzgadniania dokumentacji projektowej (Dz. U. z 2001 r. Nr 38, poz. 455).

UZGADNIA SIĘ USYTUOWANIE PROJEKTOWANYCH ELEMENTÓW SIECI UZBROJENIA TERENU

Przedmiot opinii: sieć i przyłącza kanalizacji sanitarnej do działek

Lokalizacja obiektu: Toszek, ul. Oracze, dz.: 1 ark.8, 5 ark.8, 23 ark.6, 25 ark.10, 96/80 ark.10, 99/80 ark.10, 151/26 ark.10, 176 ark.8, 177 ark.8, 178 ark.8, 179 ark.8, 206 ark.8, 206 ark.4, 211 ark.8, 240/32 ark.10, 241/32 ark.10, 356/12 ark.1, 358/13 ark.1

Arkusze mapy zasadniczej: 6.134.25.19.1.4; 6.134.25.19.2.3,

Inwestor realizowanego obiektu: GMINA TOSZEK, 44-180 Toszek, ul. Chrobrego Bolesława 2

1. Uzgodnienie zachowuje ważność przez okres 3 lat od dnia wydania opinii w sprawie uzgodnienia projektowanych sieci uzbrojenia terenu.
2. Uzgodnienie traci ważność w przypadku, gdy inwestor albo organy administracji architektoniczno – budowlanej lub nadzoru budowlanego powiadomią zespół o utracie ważności, zmianie lub uchyleniu decyzji o warunkach zabudowy i zagospodarowania terenu, zatwierdzeniu projektu budowlanego oraz pozwoleniu na budowę.
3. Integralną częścią niniejszej opinii jest protokół posiedzenia zespołu ds. koordynacji usytuowania projektowanych sieci uzbrojenia terenu oraz mapy z uwidocznionym projektem inwestycji z dnia 23.04.2013.
4. Po zrealizowaniu niniejszego obiektu, należy zlecić uprawnionej jednostce wykonawstwa geodezyjnego inwentaryzację powykonawczą (w przypadku przewodów podziemnych przed ich zasypaniem).
5. W posiedzeniu zespołu nie uczestniczyli przedstawiciele: Polskiej Telefonii Cyfrowej Sp. z o.o. (ERA) Katowice.
6. **Inne uwagi i zalecenia wynikające z protokołu posiedzenia ZUDP:**

Bez uwag.

z up. Starosta
mgr inż. Zdzisław Solarski
Z-CAN...KA
Wydział...
podarki

.....
/Przewodniczący Zespołu ds. Koordynacji Usytuowania
Projektowanych Sieci Uzbrojenia Terenu/

2. Uwagi i zalecenia Członków Zespołu *)

a) Uzgadnia się projektowane usytuowanie sieci uzbrojenia terenu.

b) Nie uzgadnia się projektowanych sieci uzbrojenia terenu z uwagi na:

.....
.....
.....

Konsultanci wnieśli uwagi w poz. mające istotne znaczenie dla
bezkolizyjnego usytuowania projektowanych sieci z obiektami budowlanymi.

W posiedzeniu zespołu nie uczestniczyli przedstawiciele: 4

*) niepotrzebne skreślić

Powiat GLIWICKI

Zespół ds. koordynacji usytuowania projektowanych sieci uzbrojenia terenu

ul. Zygmunta Starego 17

44 – 100 GLIWICE

Protokół posiedzenia zespołu ds. koordynacji usytuowania projektowanych

sieci uzbrojenia terenu z dnia 2013-04-23

wniosek nr 268/2013

Rozpatrywany wniosek: JANUSZ REBISZ - PYSKOWICE


..... z ul. GŁIWA TOSZEK


dot. projektowanych sieci uzbrojenia terenu tj.:

..... SIEĆ I PRZEBIEG KANALIZACJI SANITARNEJ

Lista obecności Członków Zespołu:


a) 
/ Wydział Architektury i Inwestycji /

b) 
/ Powiatowy Inspektorat Nadzoru Budowlanego /


c) 
/ Powiatowy Zarząd Dróg /



/ Wydział Architektury i Inwestycji /



/ Powiatowy Inspektorat Nadzoru Budowlanego /



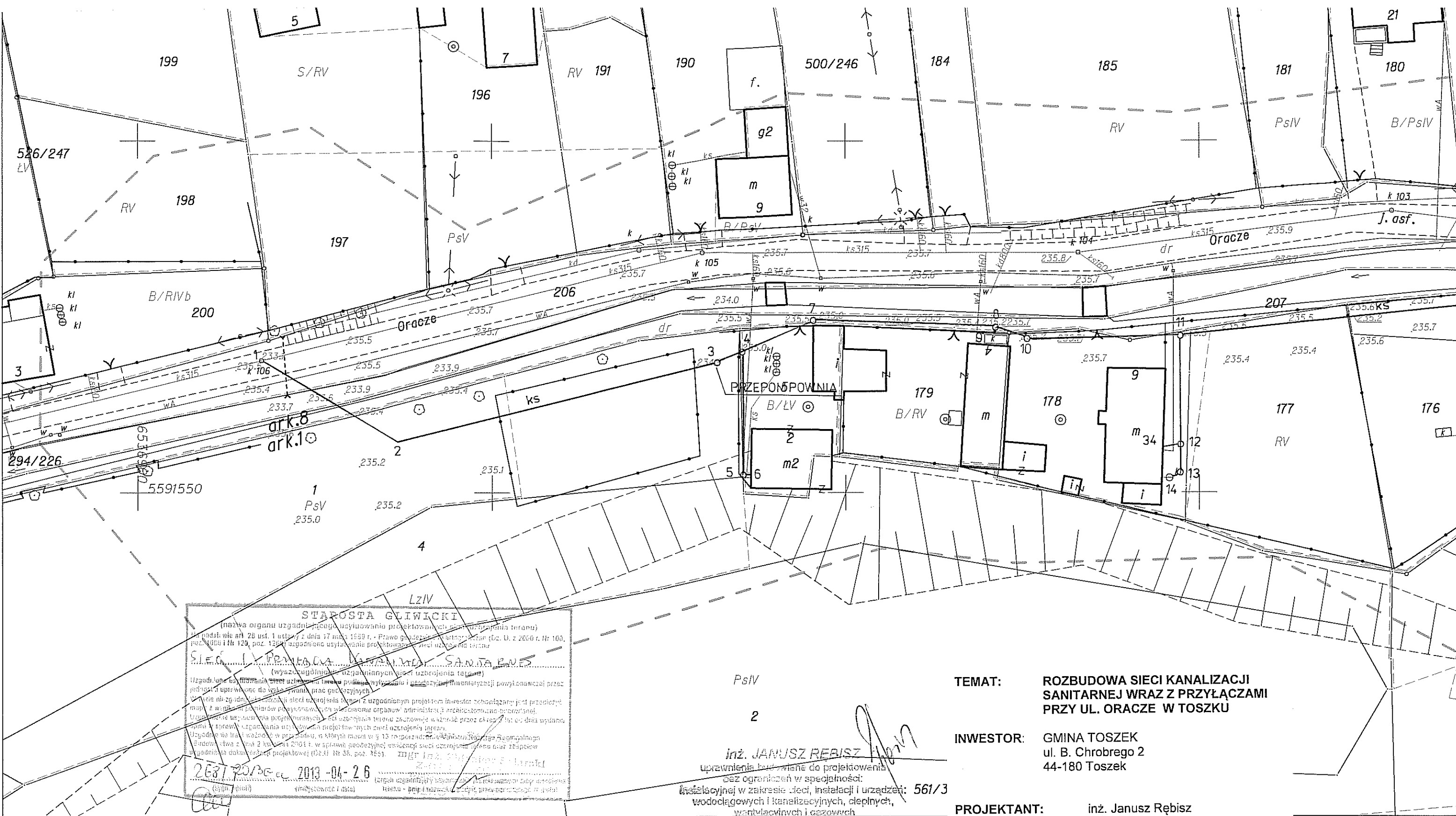
/ Powiatowy Zarząd Dróg /

1. Skład osobowy i uwagi konsultantów:
Tabela 1 Gmina Toszek

L p.	Nazwa jednostki branżowej	Uwagi konsultanta	Imię i nazwisko
1	TAURON Dystrybucja S.A. oddział w Gliwicach	<i>bez uwag</i>	B. Kosmala T. Moj H. Bułafa D. Małenki <i>[signature]</i>
2	Telekomunikacja Polska S.A. Obszar Pionu Sieci w Katowicach	<i>Bez uwag</i>	C. Dziewior R. Treffon M. Migasik <i>[signature]</i>
3	Operator Gazociągów Przesyłowych GAZ – SYSTEM S. A. Oddział w Świerklanach	<i>Bez uwag</i>	K. Moś J. Pietruszewski G. Gocyla – Moś J. Kampka <i>[stempel: Terenowa Stacja Elektroenergetyczna Katowice, Specjalista ds. Eksploatacji Sieci, Jacek Kampka]</i>
4	Górnośląska Spółka Gazownictwa Sp. z o.o. - Rozdzielnia Gazu Gliwice	<i>Uzgodnia się bez uwag</i>	M. Hajduga M. Chrzanowski M. Mielnik J. Kłaczek J. Bajur <i>[stempel: Rozdzielnia Gazu w Gliwicach, Mielnik, Jacek Mielnik]</i>
5	Górnośląska Spółka Gazownictwa Sp. z o.o. Oddział Zakład Gazowniczy w Zabrze W.O.S.	<i>Uzgodnia się bez uwag</i>	M. Kroczek J. Galka G. Sputo J. Wawoczny M. Hajduga M. Chrzanowski M. Mielnik J. Kłaczek J. Bajur <i>[stempel: Zakład Gazowniczy w Gliwicach, Jacek Mielnik]</i>
6	Zakład Gospodarki Komunalnej i Mieszkaniowej REMONDIS AQUA TOSZEK Sp. z o.o.	<i>bez uwag</i>	U.M. Toszek: - B. Perynandzka - J. Doliński - B. Cebula PREZES ZARZĄDU <i>[signature]</i> mgr Bartosz Straszak

c. d.

L p.	Nazwa jednostki branżowej	Uwagi konsultanta	Imię i nazwisko
7	Polska Telefonia Cyfrowa Sp. z o.o. (ERA) Katowice		J. Gdula H. Koch M. Nocuń T. Orzechowski J. Spatek J. Szczech <i>[signature]</i>
8	Śląski Zarząd Melioracji i Urządzeń Wodnych w Katowicach	<i>Bez uwag</i>	E. Błaszkievicz A. Tuleta Sz. Majcherczyk <i>[signature]</i>
9	Gmina Toszek ul. Bolesława Chrobrego 2 44-180 TOSZEK REGON 276257771 NIP 9691603695 Tel. (32) 237-80-38 , (32) 237-80-26 fax (32) 233-41-41	<i>bez uwag</i>	Kierownik Referatu Referat Inwestycji, Spraw Komunalnych i Planowania Przemysłowego mgr inż. Barbara Cebula <i>[signature]</i>
10			
11			
12			



STAROSTA GLIWICKI
(nazwa organu uprawnionego do wydawania projektowanych planów zagospodarowania terenu)
na podstawie art. 28 ust. 1 ustawy z dnia 17 maja 1989 r. "Prawo geodezyjne i kartograficzne" (Dz. U. z 2000 r. Nr 160, poz. 1068 i Nr 129, poz. 1284) upoważniono do wydawania projektowanych planów zagospodarowania terenu
SIEĆ KANALIZACJI SANITARNEJ
(wykazanie linii i urządzeń sanitarnych w terenie)
Uzgodniono do budowy i eksploatacji sieci kanalizacji sanitarnej i urządzeń sanitarnych w terenie przez podjęcie i upewnienie do wykonania prac geodezyjnych
Wzrost nie zgodności z planem i z uzgodnionym projektem inwestycji zachowującej jest przesłany
mapy z wariantami planów podlegających wycenieniu organów administracji architektoniczno-budowlanej
Projektowanie i wykonanie projektowanych i urządzeń sanitarnych w terenie zachowują w zakresie przez okres 2 lat od dnia wydania
opinię w sprawie zagospodarowania i urządzeń sanitarnych w terenie
Zgodnie z art. 17 ust. 1 w przedmiocie, w którym ma być 13 rozporządzenia Rady Ministrów z dnia 2 kwietnia 2004 r. w sprawie geodezyjnej ewidencji i urządzeń sanitarnych oraz zapisów
upoważnia do dokumentacji projektowej (Dz. U. z 2004 r. Nr 44, poz. 1068) **inż. JANUSZ REBISZ**
2013-04-26
(data) (podpis) (data)

PsIV
2
inż. JANUSZ REBISZ
uprawnienia budowlane do projektowania
bez ograniczeń w specjalności
instalacyjnej w zakresie sieci, instalacji i urządzeń:
wodociągowych i kanalizacyjnych, ciepłych,
wentylacyjnych i gazowych
nr ewid.: 411/02

TEMAT: ROZBUDOWA SIECI KANALIZACJI
SANITARNEJ WRAZ Z PRZYŁĄCZAMI
PRZY UL. ORACZE W TOSZKU

INWESTOR: GMINA TOSZEK
ul. B. Chrobrego 2
44-180 Toszek

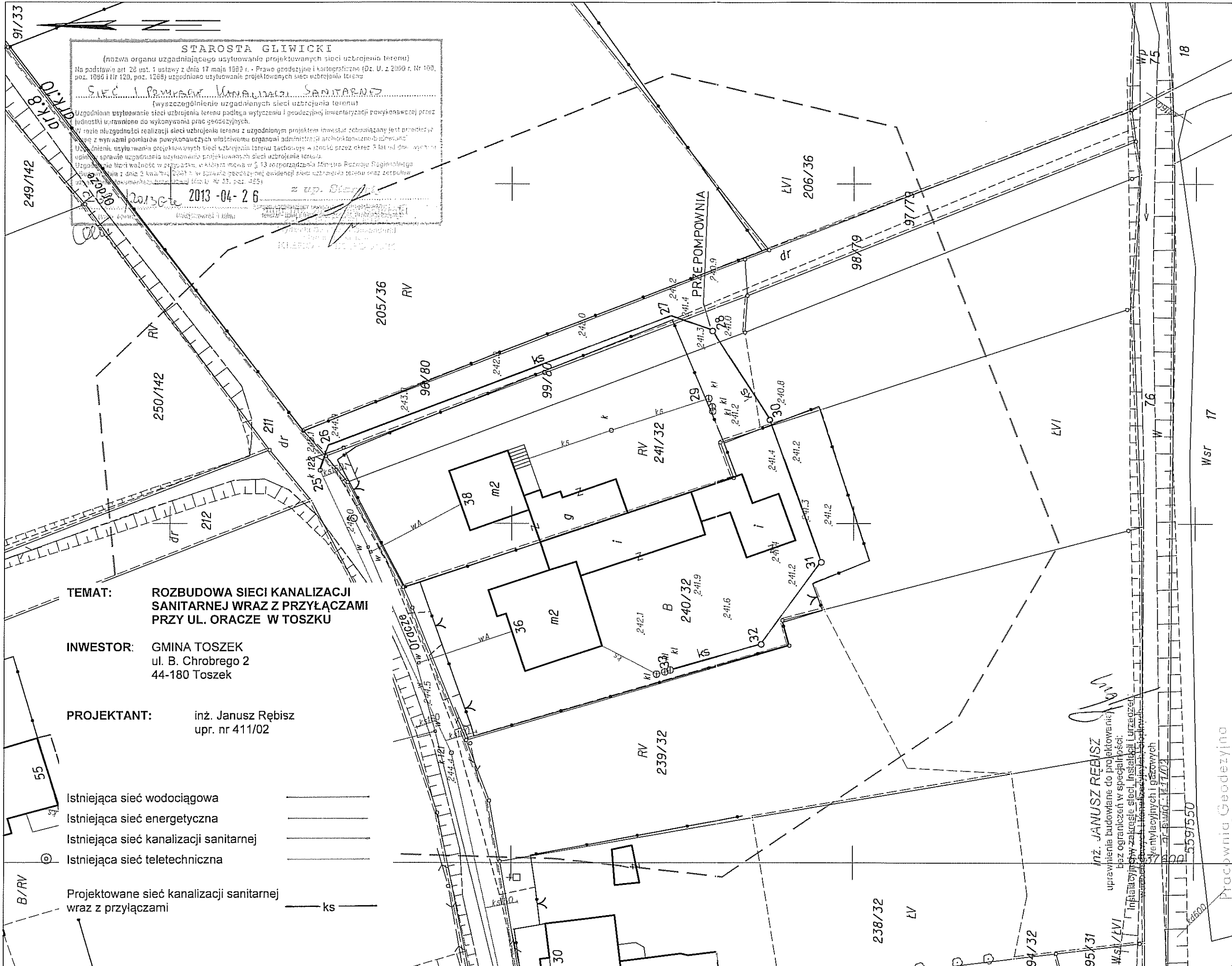
PROJEKTANT: inż. Janusz Rebisz
upr. nr 411/02

KOPIA MAPY ZASADNICZEJ
SKALA 1:500

L. dz.: 519/2013
Województwo: śląskie
Powiat: gliwicki
Jedn. ew.: Toszek - Miasto 240507_4
Obr. ew.: Toszek 0014
Seksja: 6.134.25.19.3.1; 6.134.25.19.3.2; 6.134.25.19.1.4; 6.134.25.19.1.3

STAROSTA GLIWICKI
Powiatowy Ośrodek Dokumentacji Geodezyjnej i Kartograficznej w Gliwicach
W obszarze oznaczonym linią — — — — — dokonano aktualizacji treści mapy zasadniczej.
Dokumenty z pomiaru uzupełniającego przyjęto do zasobu powiatowego w dniu 2013.03.14
i zewidencjonowano pod nr KERG 714-6/2013
NINIEJSZA MAPA MOŻE SŁUżyć DO CELÓW PROJEKTOWYCH.
Projektowane obiekty budowlane wymagające pozwolenia na budowę podlegają wytyczeniu i in-
wentaryzacji powykonawczej przez jednostki uprawnione do wykonywania prac geodezyjnych.
Reprodukcowanie, rozpowszechnianie i rozprowadzanie niniejszego dokumentu wymaga zezwolenia,
o którym mowa w art. 18 ustawy z dnia 17 maja 1989 r. Prawo geodezyjne i kartograficzne
(Dz. U. Nr 30, poz. 163 z późn. zm.)
Gliwice, dnia: 2013.03.14
INSPEKTOR

Istniejąca sieć wodociągowa
Istniejąca sieć energetyczna
Istniejąca sieć kanalizacji sanitarnej
Istniejąca sieć teletechniczna
Projektowane sieć kanalizacji sanitarnej
wraz z przyłączami



TEMAT: ROZBUDOWA SIECI KANALIZACJI
SANITARNEJ WRAZ Z PRZYŁĄCZAMI
PRZY UL. ORACZE W TOSZKU

INWESTOR: GMINA TOSZEK
ul. B. Chrobrego 2
44-180 Toszek

PROJEKTANT: inż. Janusz Rębisz
upr. nr 411/02

- Istniejąca sieć wodociągowa
- Istniejąca sieć energetyczna
- Istniejąca sieć kanalizacji sanitarnej
- Istniejąca sieć teletechniczna
- Projektowane sieć kanalizacji sanitarnej
wraz z przyłączami
- ks

KOPIA MAPY ZASADNICZEJ
SKALA 1:500

L. dz.: 518/2013
Województwo: śląskie
Powiat: gliwicki
Jedn. ew.: Toszek - Miasto 240507_4
Obr. ew.: Toszek 0014
Seksja: 6.13.4.25.19.1.4; 6.13.4.25.19.2.3

Pracownia Geodezyjna
"GMP" Sp. z o.o.
44-144 Nieborowice, ul. Główna 52
tel. 032 232 73 90, fax 032 232 73 91
e-mail: firma@geodmp.pl
NIP: 63-10-19-453 Regon 270539907

Upoważnienie do projektowania
inż. Janusz Rębisz
inż. Paweł Sosnowski

STAROSTA GŁIWICKI
Powiatowy Ośrodek Dokumentacji Geodezyjnej i Kartograficznej w Gliwicach
w obszarze oznaczonym linią --- --- --- dokonano aktualizacji treści mapy zasadniczej.
Dokumenty z pomiaru uzupełniającego przyjęte do zasobu powiatowego w dniu 2013.03.12
INNIJSZA MAPA MOŻE SŁUŻYĆ DO CELÓW PROJEKTOWYCH.
Projektowanie obiektu budowlanego wymaga pozwolenia na budowę podlegającego wytyczeniu i in-
wentaryzacji powykonawczej przez jednostki uprawnione do wykonywania prac geodezyjnych.
Reprodukcja, rozpowszechnianie i rozpraszanie niniejszego dokumentu wymaga zezwolenia,
o którym mowa w art. 18 ustawy z dnia 17 maja 1989 r. Prawo geodezyjne i kartograficzne
(Dz. U. Nr 30, poz. 163 z późn. zm.)
Gliwice, dnia 2013.03.12